



Direzione Generale Protezione Civile e Difesa Suolo  
**Unità Organizzativa Assetto del Territorio**

Incontro informativo – Webinar:

***IL PORTALE WEB REGIONALE PER GLI INTERVENTI DI DIFESA DEL SUOLO –  
NOVITA' E INDIRIZZI PROGRAMMATICI***

Venerdì 13 FEBBRAIO 2026  
Ore 10:00 – 13:00

**Il nuovo quadro della pianificazione di bacino in  
materia di rischio idrogeologico nella prospettiva  
della programmazione degli interventi di mitigazione**

**Ing. Andrea Balbi** (Regione Liguria – Unità Organizzativa Assetto del Territorio)



# RIFERIMENTI NORMATIVI STATALI

## **DECRETO LEGISLATIVO 3 aprile 2006, n. 152**

«Norme in materia ambientale» (cosiddetto “Testo Unico dell’Ambiente”)

<https://www.normattiva.it/uri-res/N2Ls?urn:nir:stato:decreto.legislativo:2006-04-03;152!vig=>

### ❑ **Parte III (Norme in materia di difesa del suolo e lotta alla desertificazione, di tutela delle acque dall'inquinamento e di gestione delle risorse idriche)**

#### ➤ **Sezione I** (Norme in materia di difesa del suolo e lotta alla desertificazione)

##### ▪ **Titolo I** (Principi generali e competenze)

○ **Artt. 53 – 63bis**

##### ▪ **Titolo II** (I distretti idrografici, gli strumenti, gli interventi)

○ **Artt. 64 – 72bis**

➤ ...

#### ➤ **Sezione IV** (Disposizioni transitorie e finali)

○ **Artt. 170-176**

# RIFERIMENTI NORMATIVI STATALI

## DECRETO LEGISLATIVO 3 aprile 2006, n. 152

«Norme in materia ambientale» (cosiddetto “Testo Unico dell’Ambiente”)

<https://www.normattiva.it/uri-res/N2Ls?urn:nir:stato:decreto.legislativo:2006-04-03;152!vig=>

### Art. 64 (Distretti idrografici)

1. L'intero territorio nazionale, ivi comprese le isole minori, è ripartito nei seguenti distretti idrografici:

...

b) distretto idrografico del Fiume Po, comprendente i seguenti bacini idrografici:

1) Po, già bacino nazionale ai sensi della legge 18 maggio 1989, n. 183;

...

c) distretto idrografico dell'Appennino settentrionale, comprendente i seguenti bacini idrografici:

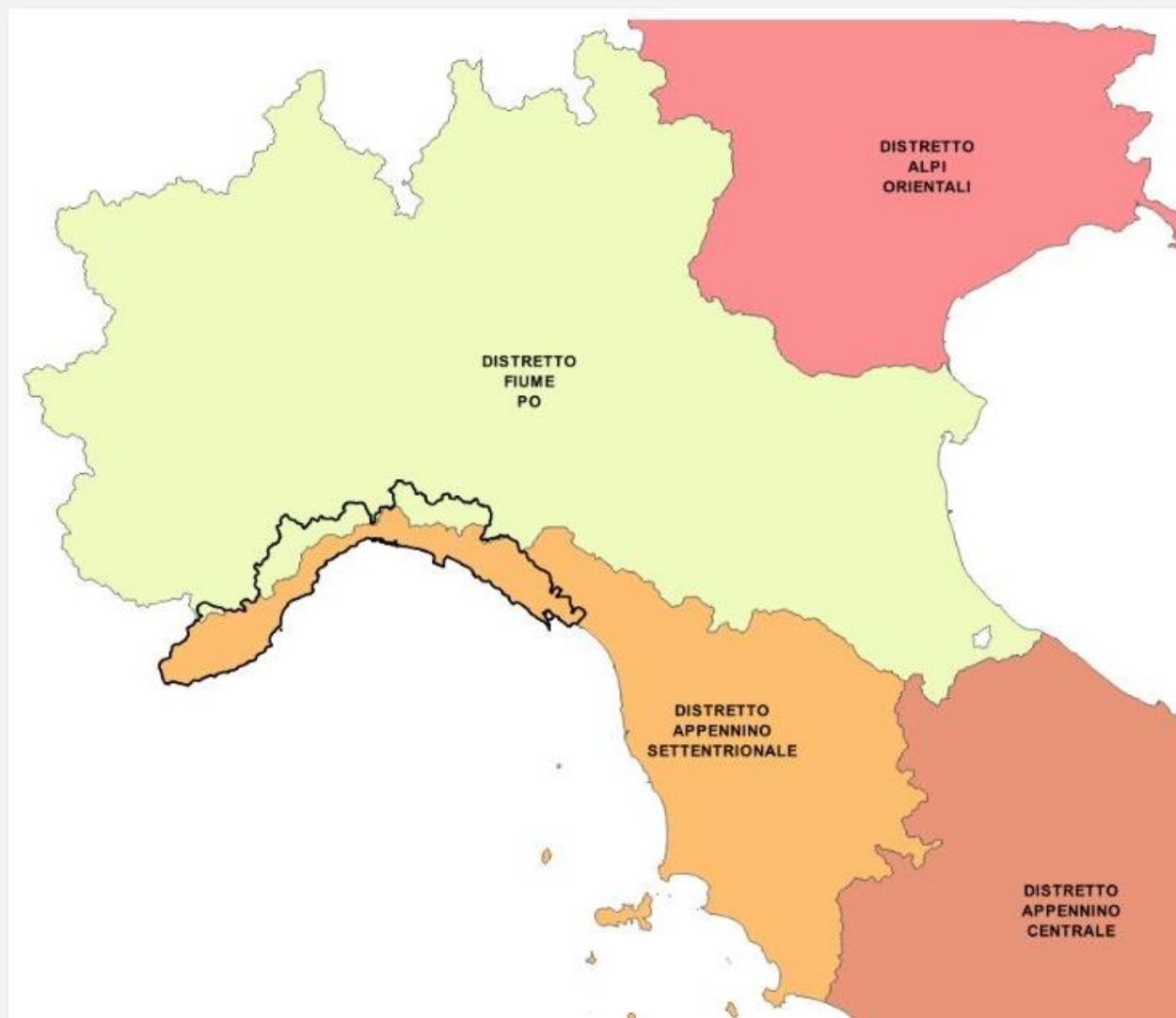
...

3) Magra, già bacino interregionale ai sensi della legge 18 maggio 1989, n. 183;

4) bacini della Liguria, già bacini regionali ai sensi della legge 18 maggio 1989, n. 183;

...

# DISTRETTI IDROGRAFICI



# RIFERIMENTI NORMATIVI STATALI

## DECRETO LEGISLATIVO 3 aprile 2006, n. 152

«Norme in materia ambientale» (cosiddetto “Testo Unico dell’Ambiente”)

<https://www.normattiva.it/uri-res/N2Ls?urn:nir:stato:decreto.legislativo:2006-04-03;152!vig=>

### Art. 63 (Autorità di bacino distrettuale)

1. In ciascun distretto idrografico di cui all'articolo 64 è istituita l'**Autorità di bacino distrettuale**, di seguito denominata "Autorità di bacino", ente pubblico non economico che opera in conformità agli obiettivi della presente sezione e uniforma la propria attività a criteri di efficienza, efficacia, economicità e pubblicità.

...

3. Sono **organi** dell'Autorità di bacino: la conferenza istituzionale permanente, il segretario generale, la conferenza operativa, l'osservatorio distrettuale permanente sugli utilizzi idrici, la segreteria tecnica operativa e il collegio dei revisori dei conti...

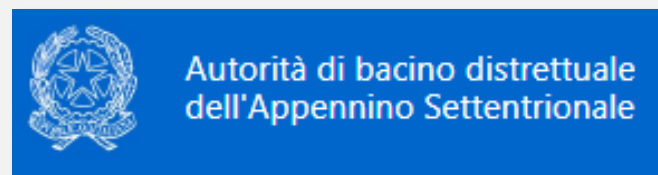
# DALLE AUTORITA DI BACINO EX L. 183/1989 ALLE AUTORITA' DI BACINO DISTRETTUALI EX D.LGS. 152/2006

Il **17 febbraio 2017** è entrato in vigore il decreto del Ministro dell'ambiente e della tutela del territorio e del mare n. 294 del 25 ottobre 2016 (pubblicato nella Gazzetta Ufficiale n. 27 del 2 febbraio 2017) in materia di Autorità di bacino distrettuali, che disciplina le modalità e i criteri per il passaggio di competenze dalle vecchie Autorità di bacino alle nuove Autorità distrettuali.














Dall'entrata in vigore del suddetto D.M. 294/2016, risultano soppresse (cfr. art. 51, c. 4 della legge n. 221/2015), tutte le Autorità di bacino di cui alla legge 183/1989 e i relativi organi.

In particolare, per il territorio ligure risultano soppresse:

- L'Autorità di Bacino regionale di cui alla l.r. 15/2015 (artt. 16-28) e l'Autorità di Bacino del Fiume Magra, confluite nell'**Autorità di Bacino Distrettuale dell'Appennino Settentrionale**
- L'Autorità di Bacino nazionale del fiume Po, confluita nell'**Autorità di Bacino Distrettuale del Fiume Po**



# STRUMENTI E ATTI DI PIANIFICAZIONE DI BACINO VIGENTI NEL TERRITORIO DELLA REGIONE LIGURIA

Strumento/atto di pianificazione	Tipologia di dissesto			Ambito di applicazione (Regione Liguria)		
	idraulico fluviale	idraulico costiero	geomorfologico	Distretto Appennino Settentrionale	Distretto Fiume Po	
					Città Metropolitana di Genova	Province di Savona e Imperia
						Provincia della Spezia
PGRA – Appennino Settentrionale ( <u>misure di salvaguardia</u> )				✓		
RR 1/2025				✓		
PAI Dissesti – Appennino Settentrionale ( <u>misure di salvaguardia</u> )				✓		
PGRA – Po ( <u>misure di salvaguardia</u> )					✓	✓
PAI Po					✓	✓
VBP – PTCP di Genova					✓	
DGR 428/2021						✓

# PGRA – APPENNINO SETTENTRIONALE

## DECRETO DEL PRESIDENTE DEL CONSIGLIO DEI MINISTRI 1° dicembre 2022

«Approvazione del primo aggiornamento del Piano di gestione del rischio di alluvioni del distretto idrografico dell'Appennino Settentrionale»




[www.gazzettaufficiale.it/eli/id/2023/02/07/23A00685/sq](http://www.gazzettaufficiale.it/eli/id/2023/02/07/23A00685/sq)


## PIANO DI GESTIONE DEL RISCHIO DI ALLUVIONI DEL DISTRETTO IDROGRAFICO DELL'APPENNINO SETTENTRIONALE

[https://www.appenninosettentrionale.it/itc/?page\\_id=5262](https://www.appenninosettentrionale.it/itc/?page_id=5262)


The screenshot shows the website of the Authority of the Appennino Settentrionale District Basin. The header is blue with the authority's logo on the left and contact information on the right. The main navigation bar is white with blue links. The content area is white with a blue header for the 'Piano Gestione Rischio Alluvioni' section. The main heading is 'Piano di Gestione del Rischio Alluvioni 2021-2027'. A sidebar on the right contains a map and a description of the risk area. The footer is blue with the Liguria Region logo and the number 8.

**Autorità di bacino distrettuale dell'Appennino Settentrionale**

Cerca...   


+3905526743  protocollo@pec.appenninosettentrionale.it  
info@appenninosettentrionale.it

CHI SIAMO PIANO GESTIONE ALLUVIONI PIANO GESTIONE ACQUE PIANO ASSETTO IDROGEOLOGICO Amministrazione trasparente

 Piano Gestione Rischio Alluvioni


HOME / I PIANI DEL DISTRETTO / PIANO GESTIONE RISCHIO ALLUVIONI  
/ PIANO DI GESTIONE DEL RISCHIO ALLUVIONI 2021-2027

**Piano di Gestione del Rischio Alluvioni 2021-2027**

 Piano Gestione Rischio Alluvioni

Mappa Aree a Potere Rischio Significativo Alluvione

La Direttiva 2007/60/CE, all'articolo 14 comma 3, stabilisce che i Piani di gestione del

 REGIONE LIGURIA



# PGRA – APPENNINO SETTENTRIONALE

## Disciplina di Piano

[https://www.appenninosettentrionale.it/itc/?page\\_id=1512](https://www.appenninosettentrionale.it/itc/?page_id=1512)

## Artt. 7, 9, 11, 24

**Aree P3, P2, P1**  
da alluvioni fluviali

Pericolosità Dominio Fluviale

- P1
- P2
- P3



Autorità di Bacino Distrettuale  
dell'Appennino Settentrionale

**PARERE** dell'Autorità di bacino distrettuale  
sulle **OPERE IDRAULICHE**

Aggiornamento e revisione del  
Piano di gestione del rischio di alluvione  
redatto ai sensi dell'art. 7 del D.Lgs. 49/2010  
attuativo della Direttiva 2007/60/CE  
Secondo ciclo di gestione

Disciplina di Piano

Distretto dell'Appennino Settentrionale



dicembre 2021

# PGRA – APPENNINO SETTENTRIONALE

## Mappa della pericolosità da alluvione fluviale e costiera

<https://geodataserver.appenninosettentrionale.it/portal/apps/webappviewer/index.html?id=5df4e2dc9f79431ea89eef064912c45a>



# PGRA – APPENNINO SETTENTRIONALE

## Disciplina di Piano – Allegato 4 (Individuazione del reticolo di riferimento a scala distrettuale)

[https://www.appenninosettentrionale.it/itc/?page\\_id=1512](https://www.appenninosettentrionale.it/itc/?page_id=1512)

...

Fanno parte del **reticolo principale della UoM Magra** i seguenti corsi d'acqua e tratti di corsi d'acqua:

- Fiume Magra dalla confluenza del Torrente Magriola in Comune di Pontremoli (MS) fino alla foce;
- Fiume Vara dalla confluenza del Torrente Chinela in Comune di Varese Ligure (SP) fino alla confluenza nel Magra;
- Torrente Aulella dalla confluenza con il Torrente Rosaro in Comune di Fivizzano (MS) fino alla confluenza nel Magra;
- Torrente Parmignola dalla confluenza del Canale Bocco nei Comuni di Luni (SP) e Carrara (MS) fino alla foce.

Fanno parte del **reticolo principale della UoM Regionale Liguria** i seguenti corsi d'acqua e tratti di corsi d'acqua:

- Fiume Roia dalla confluenza con il Rio delle Bocche fino alla foce
- Torrente Bavera dalla confluenza con il Rio Merè fino alla confluenza nel Roia;
- Fiume Centa
- Torrente Neva dall'abitato di Zuccarello fino alla confluenza nel Fiume Centa
- Torrente Arroscia dalla confluenza con il Torrente Giare di Rezzo fino alla confluenza con il Torrente Neva
- Torrente Lerrone dall'abitato di Garlanda fino alla confluenza con il Torrente Arroscia;
- Torrente Bisagno dalla confluenza con il Torrente Canate fino alla foce;
- Fiume Entella;
- Torrente Graveglia da località Case Rocce fino alla confluenza con il Fiume Entella;
- Torrente Sturla dalla confluenza con il Torrente Penna alla confluenza con il Torrente Lavagna
- Torrente Lavagna dalla confluenza con il Torrente Neirone alla confluenza con il Torrente Sturla

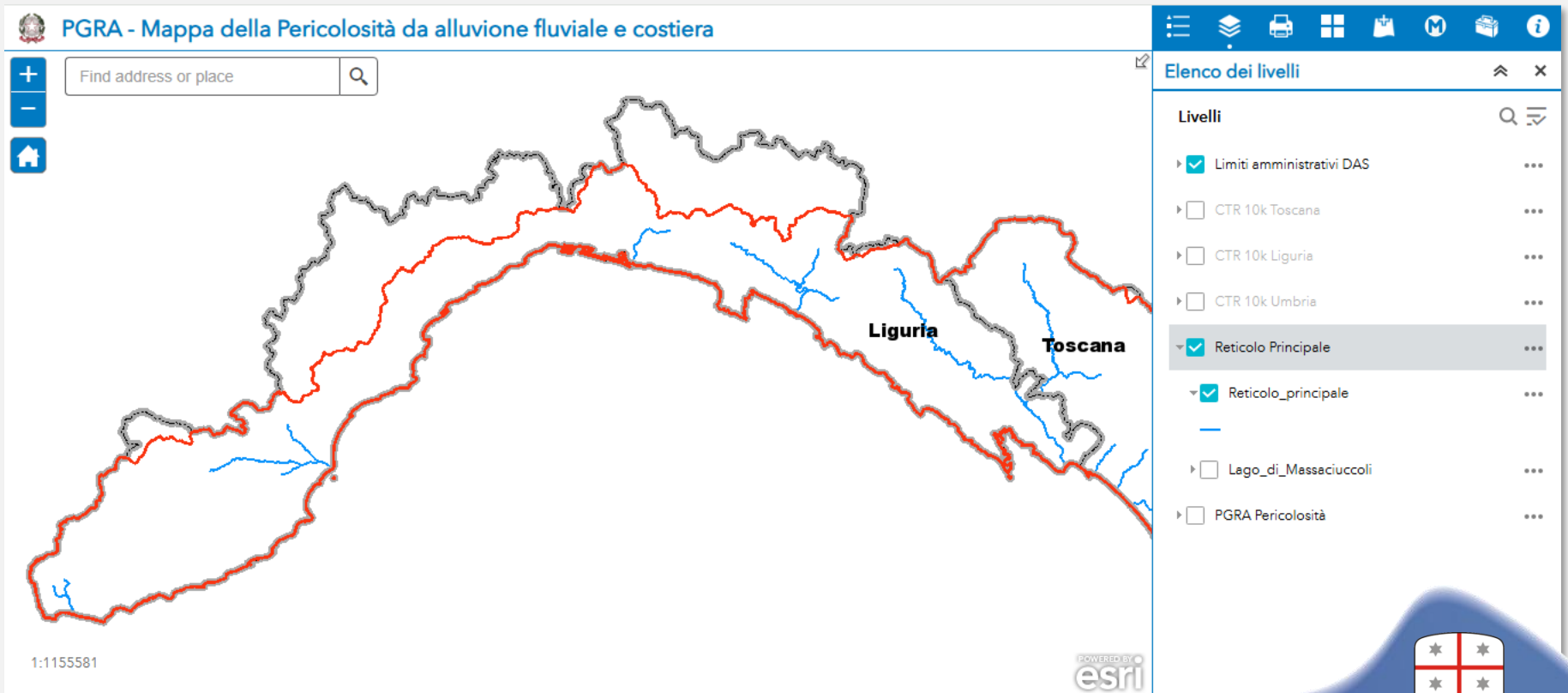
# PGRA – APPENNINO SETTENTRIONALE

**Disciplina di Piano – Allegato 4 (Individuazione del reticolo di riferimento a scala distrettuale)**

[https://www.appenninosettentrionale.it/itc/?page\\_id=1512](https://www.appenninosettentrionale.it/itc/?page_id=1512)

Reticolo principale Distretto Appennino Settentrionale – aste fluviali:

[http://www.adbarno.it/pagine\\_sito\\_opendata/gds\\_md\\_scheda\\_completa.php?id\\_ds=2874](http://www.adbarno.it/pagine_sito_opendata/gds_md_scheda_completa.php?id_ds=2874)





# PGRA – APPENNINO SETTENTRIONALE

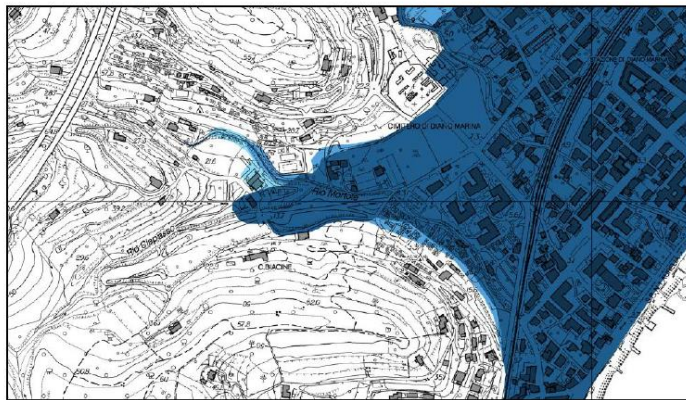
**Disciplina di Piano – Art. 14 (Modifiche alle mappe della pericolosità e del rischio da alluvione)**

[https://www.appenninosettentrionale.it/itc/?page\\_id=1512](https://www.appenninosettentrionale.it/itc/?page_id=1512)

**Accordo tra Autorità di bacino distrettuale dell'Appennino Settentrionale e Regione Liguria per lo svolgimento in collaborazione delle attività di riesame e di aggiornamento, ai sensi dell'art. 14 della disciplina del Piano di gestione del rischio di alluvioni, delle mappe della pericolosità da alluvione fluviale, relativa al reticolo principale e secondario, e costiera nel distretto idrografico dell'Appennino Settentrionale**

[http://www.appenninosettentrionale.it/rep/distretto/pgra/Accordomodifica%20mappePGRA\\_AdB-Liguria\\_signed\\_ass\\_giamp-signed.pdf](http://www.appenninosettentrionale.it/rep/distretto/pgra/Accordomodifica%20mappePGRA_AdB-Liguria_signed_ass_giamp-signed.pdf)

PGRA PRE-VIGENTE



PGRA MODIFICATO



# PGRA – APPENNINO SETTENTRIONALE

## **Delibera della Conferenza Istituzionale Permanente dell'Autorità di Bacino Distrettuale dell'Appennino Settentrionale n. 54 del 31 luglio 2025**

«Piano di gestione del rischio di alluvioni (PGRA) del distretto idrografico dell'Appennino Settentrionale, approvato con d.p.c.m. 1° dicembre 2022. Aggiornamento, ai sensi degli artt. 4, 5 e 14 della direttiva 2007/60/CE, della valutazione preliminare del rischio di alluvioni (VPR) e dell'individuazione delle zone per le quali esiste un rischio potenziale significativo di alluvioni (APSFR). Aggiornamento della disciplina di piano del PGRA e adozione di misure di salvaguardia ai sensi dell'art. 65 comma 7 e 8 del decreto legislativo 3 aprile 2006, n. 152.»

[https://www.appenninosettentrionale.it/itc/?page\\_id=15866](https://www.appenninosettentrionale.it/itc/?page_id=15866)

Con la Delibera di CIP n. 54/2025, sono stati tra l'altro adottati:

- ❑ **Progetto di Variante alla Disciplina di Piano del PGRA**
- ❑ **Misure di Salvaguardia:**
  - Mappa delle Aree a Potenziale Rischio Significativo di Alluvione (APSFR)
  - Art. 3 della Delibera

• MISURE DI SALVAGUARDIA  
• FASE DI PARTECIPAZIONE

# PGRA – APPENNINO SETTENTRIONALE

## Progetto di Variante alla Disciplina di Piano del PGRA

[https://www.appenninosettentrionale.it/rep/cip/20250731/Disciplina%20PGRA%20\(20250319\).pdf](https://www.appenninosettentrionale.it/rep/cip/20250731/Disciplina%20PGRA%20(20250319).pdf)

**Artt. 6, 7, 8, 17**

**Aree P3, P2, P1**  
da alluvione fluviale

Pericolosità Dominio Fluviale

- P1
- P2
- P3



**PARERE** dell'Autorità di bacino distrettuale  
sulle **OPERE IDRAULICHE**  
e sulle **INFRASTRUTTURE STRATEGICHE**



Autorità di Bacino Distrettuale dell'Appennino Settentrionale

*Piano di gestione del rischio di alluvioni  
del distretto idrografico dell'Appennino Settentrionale*

Progetto di variante alla disciplina di Piano

(integrata sulla base degli esiti della valutazione preliminare del rischio e della definizione delle aree a potenziale rischio significativo di alluvioni)

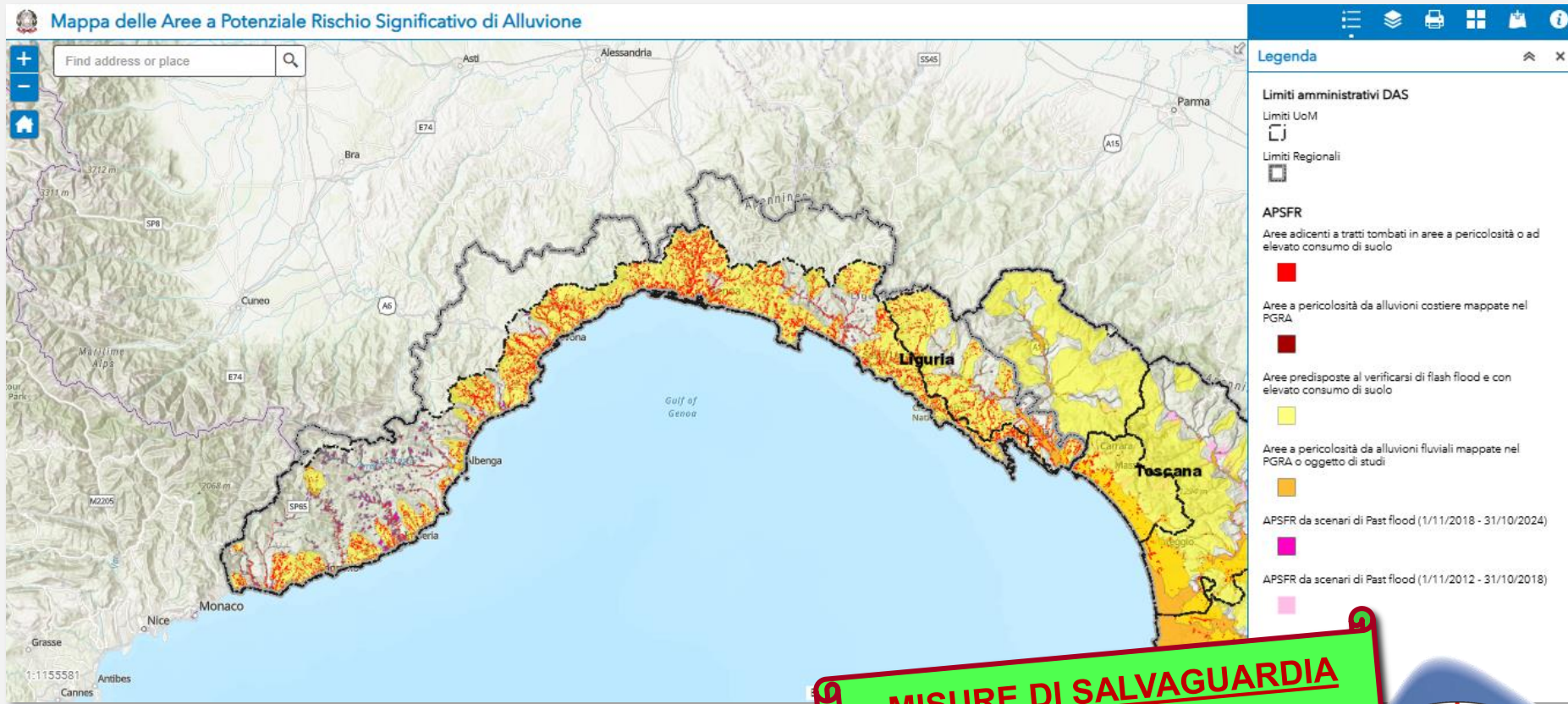
marzo 2025

- **MISURE DI SALVAGUARDIA**
- **FASE DI PARTECIPAZIONE**

# PGRA – APPENNINO SETTENTRIONALE

## Mappa delle Aree a Potenziale Rischio Significativo di Alluvione

<https://geodataserver.appenninosettentrionale.it/portal/apps/webappviewer/index.html?id=30edc2a143ea4f16b7937c6ad2c24435>



- MISURE DI SALVAGUARDIA
- FASE DI PARTECIPAZIONE



# REGOLAMENTO REGIONALE 1/2025

## REGOLAMENTO REGIONALE 20 giugno 2025, n. 1

«Disposizioni concernenti l'attuazione dei Piani di bacino distrettuali, anche stralcio, per le aree a pericolosità da alluvione fluviale e costiera in attuazione dell'articolo 91, comma 1 ter 2 della legge regionale 21 giugno 1999, n. 18 (Adeguamento delle discipline e conferimento delle funzioni agli enti locali in materia di ambiente, difesa del suolo ed energia)»

[http://lr.regione.liguria.it/liguriass\\_prod/articolo?urndoc=urn:nir:regione.liguria:regolamento.consiglio:2025-06-20;1](http://lr.regione.liguria.it/liguriass_prod/articolo?urndoc=urn:nir:regione.liguria:regolamento.consiglio:2025-06-20;1)

pubblicato sul BURL n. 9 del 2 luglio 2025, Parte I

<https://www.burl.it/ArchivioFile/74F3F13A-D934-68F3-A3E4-7A5A24786F20.PDF>

con **errata corrige** pubblicata sul BURL n. 10 del 16 luglio 2025, Parte I

<https://www.burl.it/ArchivioFile/B66E2A26-D67C-4406-EC2D-E549B5CE6AF5.PDF>

# REGOLAMENTO REGIONALE 1/2025

Mercoledì 2 luglio 2025



aoorlig - r\_liguri - Regione Liguria  
Prot-2025-0324606  
del 01/07/2025  
Anno 56 N. 9

REPUBBLICA ITALIANA



## BOLLETTINO UFFICIALE DELLA REGIONE LIGURIA

PUBBLICATO DALLA PRESIDENZA DEL CONSIGLIO REGIONALE - ASSEMBLEA  
LEGISLATIVA DELLA LIGURIA - VIA FIESCHI 15 - GENOVA

Direzione, Amministrazione: Tel. 010-54.851

Redazione: Tel. 010 5485663 - 4974 - 4038

### PARTE PRIMA

Atti di cui all'art. 3 della Legge Regionale 24 dicembre 2004, n 32

### SOMMARIO

#### REGOLAMENTO REGIONALE 20 GIUGNO 2025, N. 1

Disposizioni concernenti l'attuazione dei Piani di bacino distrettuali, anche stralcio, per le aree a pericolosità da alluvione fluviale e costiera in attuazione dell'articolo 91, comma 1 ter 2 della legge regionale 21 giugno 1999, n. 18 (Adeguamento delle discipline e conferimento delle funzioni agli enti locali in materia di ambiente, difesa del suolo ed energia). . . . . pag. 2

DELLA REGIONE LIGURIA

Parte I 02.07.2025 pag. 15

al presente regolamento nel caso si rendano necessari  
dell'Autorità di Bacino distrettuale dell'Appennino

la disciplina del presente regolamento per le parti che  
costituiscono attuazione nel campo urbanistico del PGRA e coerenti con la relativa disciplina, previa  
informativa all'Autorità di Bacino Distrettuale dell'Appennino Settentrionale.

**Il presente regolamento regionale è pubblicato nel Bollettino ufficiale della Regione Liguria a norma  
dell'articolo 50 dello Statuto ed entra in vigore il quindicesimo giorno successivo alla sua pubblicazione.**

Dato in Genova, addì 20 giugno 2025

IL PRESIDENTE  
Marco Bucci

Entrata in  
vigore  
**Regolamento  
Regionale  
1/2025**

**17  
Lug  
2025**



# REGOLAMENTO REGIONALE 1/2025

## REGOLAMENTO REGIONALE 20 giugno 2025, n. 1

[http://lr.v.regione.liguria.it/liguriass\\_prod/articolo?urndoc=urn:nir:regione.liguria:regolamento.consiglio:2025-06-20;1](http://lr.v.regione.liguria.it/liguriass_prod/articolo?urndoc=urn:nir:regione.liguria:regolamento.consiglio:2025-06-20;1)

Il Regolamento è costituito da **20 articoli**, organizzati in **4 Titoli**, e **3 Allegati**:

- **TITOLO I** (Disposizioni generali): **artt. 1-3**
- **TITOLO II** (Disciplina delle aree a pericolosità da alluvione mappate dal PGRA): **artt. 4-9**
- **TITOLO III** (Ulteriori disposizioni di disciplina del territorio): **artt. 10-14**
- **TITOLO IV** (Disposizioni finali e transitorie): **artt. 15-20**

**ALLEGATO 1a:** Accorgimenti tecnico-costruttivi per non aumentare le condizioni di rischio idraulico da alluvione fluviale

**ALLEGATO 1b:** Accorgimenti tecnico-costruttivi per non aumentare le condizioni di rischio idraulico da alluvione costiera

**ALLEGATO 2:** Criteri per la individuazione di ambiti normativi relativi ad aree a minore pericolosità relativa all'interno di aree a pericolosità da alluvione fluviale elevata e media P3 e P2.

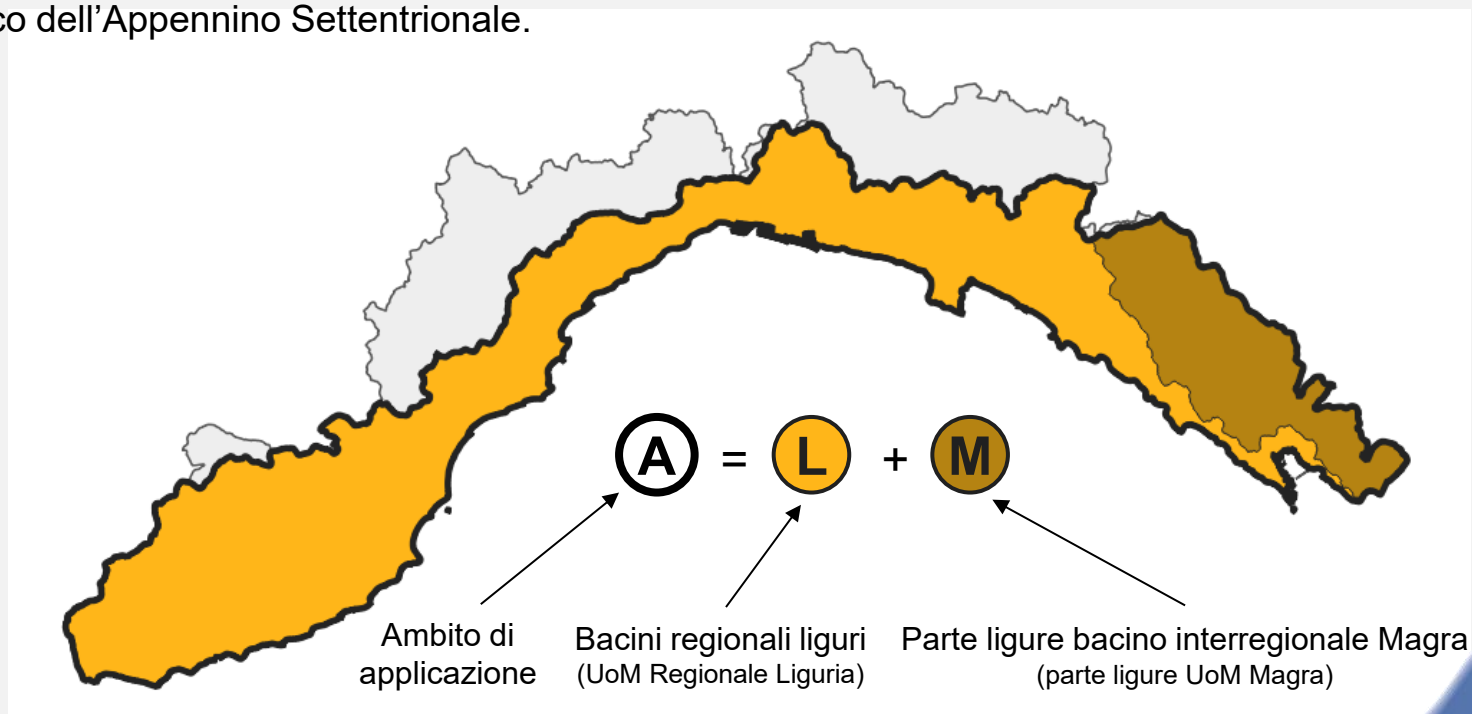
# REGOLAMENTO REGIONALE 1/2025

## REGOLAMENTO REGIONALE 20 giugno 2025, n. 1

[http://lr.regione.liguria.it/liguriass\\_prod/articolo?urndoc=urn:nir:regione.liguria:regolamento.consiglio:2025-06-20;1](http://lr.regione.liguria.it/liguriass_prod/articolo?urndoc=urn:nir:regione.liguria:regolamento.consiglio:2025-06-20;1)

### Art. 1 (Ambito di applicazione)

1. Il presente Regolamento si applica esclusivamente ai bacini del territorio ligure che ricadono nel distretto idrografico dell'Appennino Settentrionale.



# REGOLAMENTO REGIONALE 1/2025

## Documenti e cartografie

[http://www.pianidibacino.ambiente.liguria.it/RegolamentoRegionale1\\_2025/documentiRegReg1\\_2025.html](http://www.pianidibacino.ambiente.liguria.it/RegolamentoRegionale1_2025/documentiRegReg1_2025.html)

Piani di bacino



Sito ufficiale  
della Regione Liguria  
per l'Ambiente

## Regolamento Regionale n. 1 del 20/06/2025

**Piani di bacino regionali (parzialmente superati)**

- Imperia
- Savona
- Genova
- La Spezia
- Bacino del Fiume Magra

**Piani della ABD Appennino Settentrionale**

**Versante bacini padani**

PAI del Fiume Po

VBP Provincia di Genova

Tutela pericolosità idraulica e geomorfologica da frana Province di Imperia e Savona

**critici ed indirizzi in materia di pianificazione di bacino regionale per l'assetto idrogeologico**

### Documenti e cartografie

#### Regolamento Regionale n. 1/2025

- [Testo del regolamento](#) (2 MB)
- [Mappe sul geoportale regionale](#)

#### Mappa delle aree di spiaggia (Art.20, comma 1, lettera d)

Approvata con [Decreto del Direttore Generale n. 7056/2025](#) (1,6 MB)

#### Mappa dei tratti studiati idraulicamente (Art.20, comma 1, lettera c)

Approvata con [Decreto del Direttore Generale n. 5492/2025](#) (14 MB)

- [Provincia di Imperia](#) (25 MB)
- [Provincia di Savona](#) (27 MB)
- [Città Metropolitana di Genova](#) (35 MB)
- [Provincia di Spezia](#) (19 MB)
- [Consulta le mappe in pdf in scala 1:10.000](#)

#### Mappa della fascia di riassetto fluviale (Art.20, comma 1, lettera b)

Approvata con [Decreto del Direttore Generale n. 5493/2025](#) (17 MB)

- [Provincia di Imperia](#) (25 MB)
- [Provincia di Savona](#) (27 MB)
- [Città Metropolitana di Genova](#) (35 MB)
- [Provincia di Spezia](#) (19 MB)
- [Consulta le mappe in pdf in scala 1:10.000](#)

#### Mappe degli ambiti normativi (Art.20, comma 1, lettera a)

- [Torrente Nervia e Borghetto Vallecrosia](#)  
[Decreto del Direttore Generale n. 7059/2025](#) (18 MB)  
Mappe degli ambiti normativi - Torrente Nervia (17 MB)



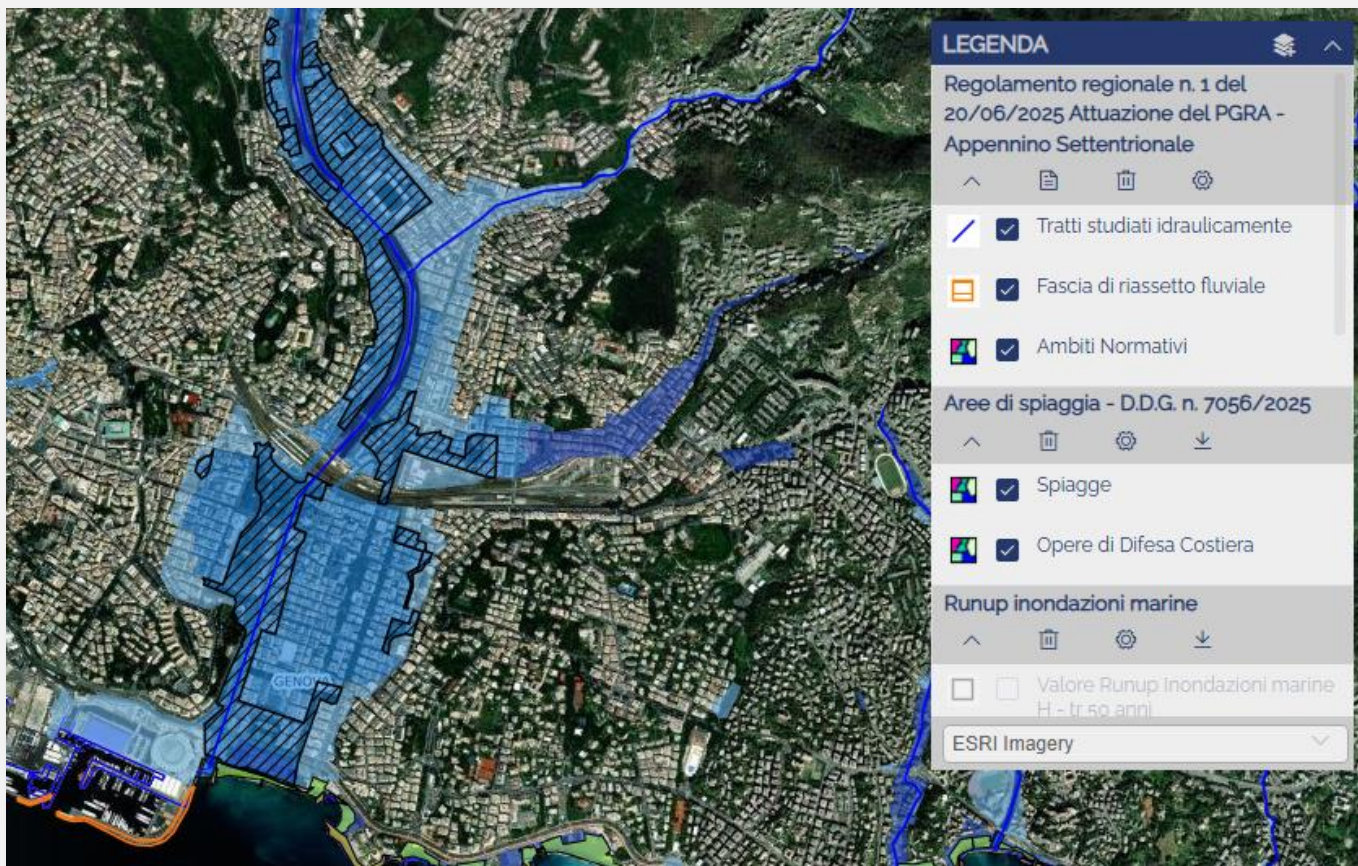
REGIONE LIGURIA



# REGOLAMENTO REGIONALE 1/2025

## Geoportale regionale

<https://srvcarto.regione.liguria.it/geoservices/apps/viewer/pages/apps/geoportale/?id=2677>



# PAI DISSESTI – APPENNINO SETTENTRIONALE

## Delibera della Conferenza Istituzionale Permanente dell'Autorità di Bacino Distrettuale dell'Appennino Settentrionale n. 39 del 28/03/2024

«Piano di bacino stralcio Assetto Idrogeologico del distretto idrografico dell'Appennino settentrionale per la gestione del rischio da dissesti di natura geomorfologica (PAI dissesti). Adozione ai sensi degli articoli 66, 67 e 68 del decreto legislativo 3 aprile 2006, n. 15.»

[https://www.appenninosettentrionale.it/rep/trasparenzaatti/DelibCIP/delibera\\_39\\_2024\\_Adozione\\_PAI\\_dissesti\\_def-signed\\_signed.pdf](https://www.appenninosettentrionale.it/rep/trasparenzaatti/DelibCIP/delibera_39_2024_Adozione_PAI_dissesti_def-signed_signed.pdf)

## PIANO DI BACINO STRALCIO ASSETTO IDROGEOLOGICO DEL DISTRETTO IDROGRAFICO DELL'APPENNINO SETTENTRIONALE PER LA GESTIONE DEL RISCHIO DA DISSESTI DI NATURA GEOMORFOLOGICA (PAI DISSESTI).

[https://www.appenninosettentrionale.it/itc/?page\\_id=3112](https://www.appenninosettentrionale.it/itc/?page_id=3112)

Autorità di bacino distrettuale dell'Appennino Settentrionale

CHI SIAMO PIANO GESTIONE ALLUVIONI PIANO GESTIONE ACQUE PIANO ASSETTO IDROGEOLOGICO

Piano Assetto Idrogeologico

HOME / I PIANI DEL DISTRETTO / PIANO ASSETTO IDROGEOLOGICO

PIANO ASSETTO IDROGEOLOGICO

PAI – Contenuti

**MISURE DI SALVAGUARDIA**  
**29/01/2026:** Il Consiglio dei Ministri ha deliberato l'**APPROVAZIONE**  
**D.P.C.M. NON ancora pubblicato**

# PAI DISSESTI – APPENNINO SETTENTRIONALE

## Delibera della Conferenza Istituzionale Permanente dell'Autorità di Bacino Distrettuale dell'Appennino Settentrionale n. 40 del 28/03/2024

«Piano di bacino stralcio Assetto Idrogeologico del distretto idrografico dell'Appennino Settentrionale per la gestione del rischio da dissesti di natura geomorfologica (PAI dissesti). Adozione delle misure di salvaguardia ai sensi degli articoli 65 comma 7 e 8 e 67 comma 1 del decreto legislativo 3 aprile 2006, n. 152.»

[https://www.appenninosettentrionale.it/rep/trasparenzaatti/DelibCIP/delibera\\_40\\_2024\\_Salvaguardia\\_PAI\\_dissesti-signed\\_signed.pdf](https://www.appenninosettentrionale.it/rep/trasparenzaatti/DelibCIP/delibera_40_2024_Salvaguardia_PAI_dissesti-signed_signed.pdf)

[[https://www.appenninosettentrionale.it/itc/?page\\_id=3112](https://www.appenninosettentrionale.it/itc/?page_id=3112)] Sino all'approvazione definitiva del PAI dissesti con decreto del presidente del consiglio dei ministri, con l'adozione delle **misure di salvaguardia**, le disposizioni dei PAI ex L.183/89 continuano ad applicarsi nel settore urbanistico, con specifico riferimento alla definizione delle condizioni di gestione del rischio da dissesti di natura geomorfologica e all'individuazione dei singoli interventi ammessi nelle aree a pericolosità, in coordinamento con la nuova disciplina del PAI dissesti. La componente cartografica dei PAI ex L.183/89 non ha più valore formale e non è più soggetta ad aggiornamenti o modifiche.

- **MISURE DI SALVAGUARDIA**
- **29/01/2026:** Il Consiglio dei Ministri ha deliberato l'**APPROVAZIONE** D.P.C.M. **NON** ancora pubblicato



# PAI DISSESTI – APPENNINO SETTENTRIONALE

## Mappa di pericolosità da dissesti di natura geomorfologica

<https://geodataserver.appenninosettentrionale.it/portal/apps/webappviewer/index.html?id=14ca15f41e8e4396a1b27d788db98f60>






# PAI DISSESTI – APPENNINO SETTENTRIONALE

## Disciplina di Piano

[https://www.appenninosettentrionale.it/rep/distretto/pai/pai\\_dissesti/Disciplina\\_Allegati\\_PAI\\_dissesti.pdf](https://www.appenninosettentrionale.it/rep/distretto/pai/pai_dissesti/Disciplina_Allegati_PAI_dissesti.pdf)

Artt. 7, 9, 10, 20, 21

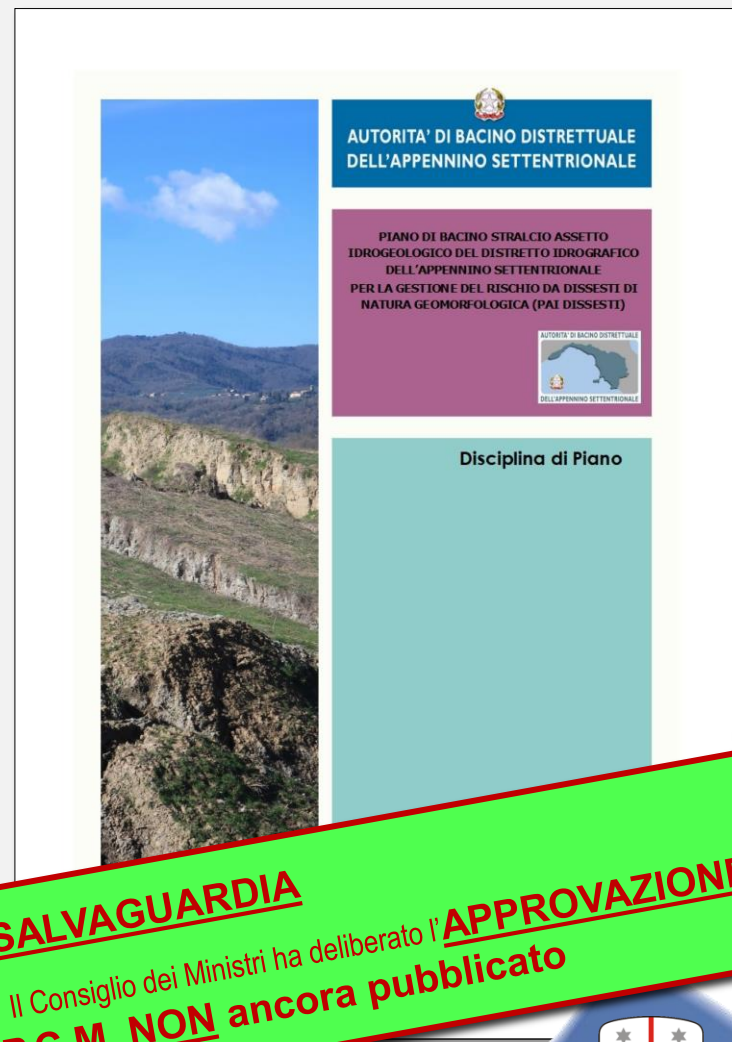
Aree P4, P3a, P3b,  
Programma misure

-  P3a - pericolosità elevata tipo a
-  P3b - pericolosità elevata tipo b
-  P4 - pericolosità molto elevata



PARERE dell'Autorità di bacino distrettuale  
sulle MISURE DI PROTEZIONE

- MISURE DI SALVAGUARDIA
- 29/01/2026: Il Consiglio dei Ministri ha deliberato l'APPROVAZIONE  
D.P.C.M. NON ancora pubblicato



# PGRA – PO

## DECRETO DEL PRESIDENTE DEL CONSIGLIO DEI MINISTRI 1° dicembre 2022

«Approvazione del primo aggiornamento del Piano di gestione del rischio di alluvioni del distretto idrografico del fiume Po.»

[www.gazzettaufficiale.it/eli/id/2023/02/08/23A00591/sq](http://www.gazzettaufficiale.it/eli/id/2023/02/08/23A00591/sq)

## PIANO DI GESTIONE DEL RISCHIO DI ALLUVIONI DEL DISTRETTO IDROGRAFICO DEL FIUME PO

<https://pianoalluvioni.adbpo.it/piano-gestione-rischio-alluvioni-2021/>





# PGRA – PO

## Mappa delle aree allagabili vigenti

Riferimenti per Regione Liguria: Bacino Po (ITN008), Reticolo Secondario Collinare Montano (RSCM)

<https://webgis.adbpo.it/catalogue/#/map/1819>

The screenshot shows the ADBPO webGIS interface. At the top, there is a search bar and a navigation menu. The main map area displays a topographic map of the Po basin in Liguria, Italy, with various flood-prone areas highlighted in blue. The left sidebar contains a 'Filtra layers' section with a list of layers: 'Bacino Po (ITN008)', 'Reticolo Principale (RP)', 'Reticolo Secondario Collinare Montano (RSCM)', 'Reticolo Secondario di Pianura (RSP)', 'Area Costiera Marina (ACM)', 'Area Costiera Lacuale (ACL)', 'Bacino Reno (ITI021)', and 'Bacino Marecchia-Conca (ITI01319)'. The 'Reticolo Secondario Collinare Montano (RSCM)' layer is currently selected. The bottom of the interface shows the scale bar and the text 'Sistema Informativo | Strada Giuseppe Garibaldi 75, 43123, Parma, Italia E-mail: [webgis@adbpo.it](mailto:webgis@adbpo.it)'.

# PGRA – PO

## Aggiornamento mappe pericolosità e rischio alluvioni

### **Delibera della Conferenza Istituzionale Permanente dell'Autorità di Bacino Distrettuale del Fiume Po n. 10 del 18/12/2025**

«Presa d'atto degli adempimenti di cui all'art. 14, comma 2, direttiva 2007/60/CE: riesame e aggiornamento delle mappe di pericolosità e rischio di alluvioni.»

[https://cloud.urbi.it/urbi/progs/urp/ur2DE001.sto?StwEvent=101&DB\\_NAME=n1232263&IdDelibere=3987](https://cloud.urbi.it/urbi/progs/urp/ur2DE001.sto?StwEvent=101&DB_NAME=n1232263&IdDelibere=3987)

### **Delibera della Conferenza Istituzionale Permanente dell'Autorità di Bacino Distrettuale del Fiume Po n. 11 del 18/12/2025**

«Mappe della pericolosità e del rischio di alluvioni del PGRA– Riesame e aggiornamento ai sensi della Direttiva 2007/60/CE e del Decreto legislativo n. 49/2010. Disposizioni conseguenti alla Deliberazione CIP n. 10/2025 e adozione di misure temporanee di salvaguardia»

[https://cloud.urbi.it/urbi/progs/urp/ur2DE001.sto?StwEvent=101&DB\\_NAME=n1232263&IdDelibere=3988](https://cloud.urbi.it/urbi/progs/urp/ur2DE001.sto?StwEvent=101&DB_NAME=n1232263&IdDelibere=3988)

### **Decreto del Segretario Generale dell'Autorità di Bacino Distrettuale del Fiume Po n. 4 del 19/01/2026**

«Art. 1 della Deliberazione della Conferenza Istituzionale Permanente n. 10/2025 del 18 dicembre 2025. Disposizioni conseguenti alla presa d'atto delle mappe di pericolosità e rischio di alluvioni relative al terzo ciclo sessennale di gestione del rischio di alluvioni (2027 – 2033) del distretto idrografico del fiume Po, ai sensi dell'art. 14, par. 2 della Direttiva 2007/60/CE e dell'art. 12, comma 2 del D. Lgs. n. 49/2010.»

[https://cloud.urbi.it/urbi/progs/urp/ur2DE001.sto?StwEvent=101&DB\\_NAME=n1232263&IdDelibere=4017](https://cloud.urbi.it/urbi/progs/urp/ur2DE001.sto?StwEvent=101&DB_NAME=n1232263&IdDelibere=4017)

- MISURE DI SALVAGUARDIA
- FASE DI PARTECIPAZIONE

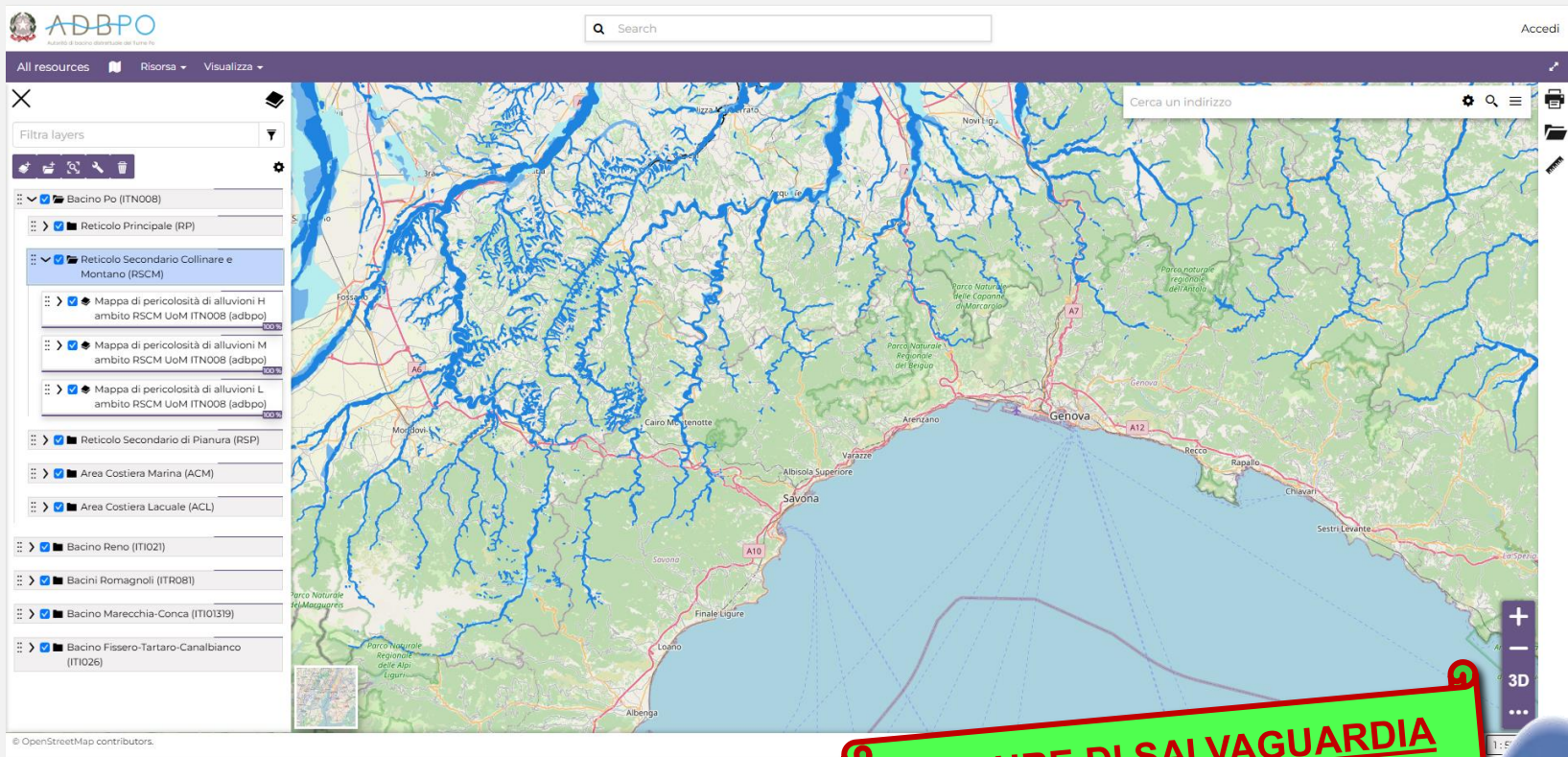
# PGRA – PO

## Aggiornamento mappe pericolosità e rischio alluvioni

### Mappa della pericolosità di alluvioni – Aggiornamento

Riferimenti per Regione Liguria: Bacino Po (ITN008), Reticolo Secondario Collinare Montano (RSCM)

<https://webgis.adbpo.it/catalogue/#/map/2132>



- MISURE DI SALVAGUARDIA
- FASE DI PARTECIPAZIONE



# PGRA – PO

## Aggiornamento mappe pericolosità e rischio alluvioni

### Mappa della pericolosità di alluvioni – Aggiornamento

Riferimenti per Regione Liguria: Bacino Po (ITN008), Reticolo Secondario Collinare Montano (RSCM)

<https://webgis.adbpo.it/catalogue/#/map/2132>

### Nota della Regione Liguria – U.O. Assetto del Territorio n. Prot-2026-0048274 del 29/01/2026

«Direttiva 2007/60/CE – 3° Ciclo di pianificazione sessennale. Mappe della pericolosità e del rischio di alluvioni del distretto idrografico del fiume Po. Decreto del Segretario Generale dell'Autorità di Bacino Distrettuale del Fiume Po n. 4 del 19/01/2026. Trasmissione atto per pubblicazione, fase di partecipazione, misure di salvaguardia e adempimenti collegati.»

Secondo quanto disposto dall'art. 4 del sopra richiamato Decreto segretariale, per un periodo di tre mesi, decorrenti dalla data di pubblicazione delle Mappe sul sito web ADBPO, tutti gli interessati, ivi compresi i soggetti privati, possono formulare osservazioni, indirizzandole alla Regione Liguria – Unità Organizzativa Assetto del Territorio, specificando nell'oggetto “*Osservazioni Mappe pericolosità alluvioni PGRA Po*”, con le seguenti modalità:

- posta elettronica certificata all'indirizzo [protocollo@pec.regione.liguria.it](mailto:protocollo@pec.regione.liguria.it);
- posta ordinaria a Regione Liguria – U.O. Assetto del Territorio – Via Fieschi 15, 16121 Genova.

• MISURE DI SALVAGUARDIA  
• FASE DI PARTECIPAZIONE

# PAI PO

## PIANO STRALCIO PER L'ASSETTO IDROGEOLOGICO DEL BACINO DEL FIUME PO

<https://pai.adbpo.it/documentazione-pai/>



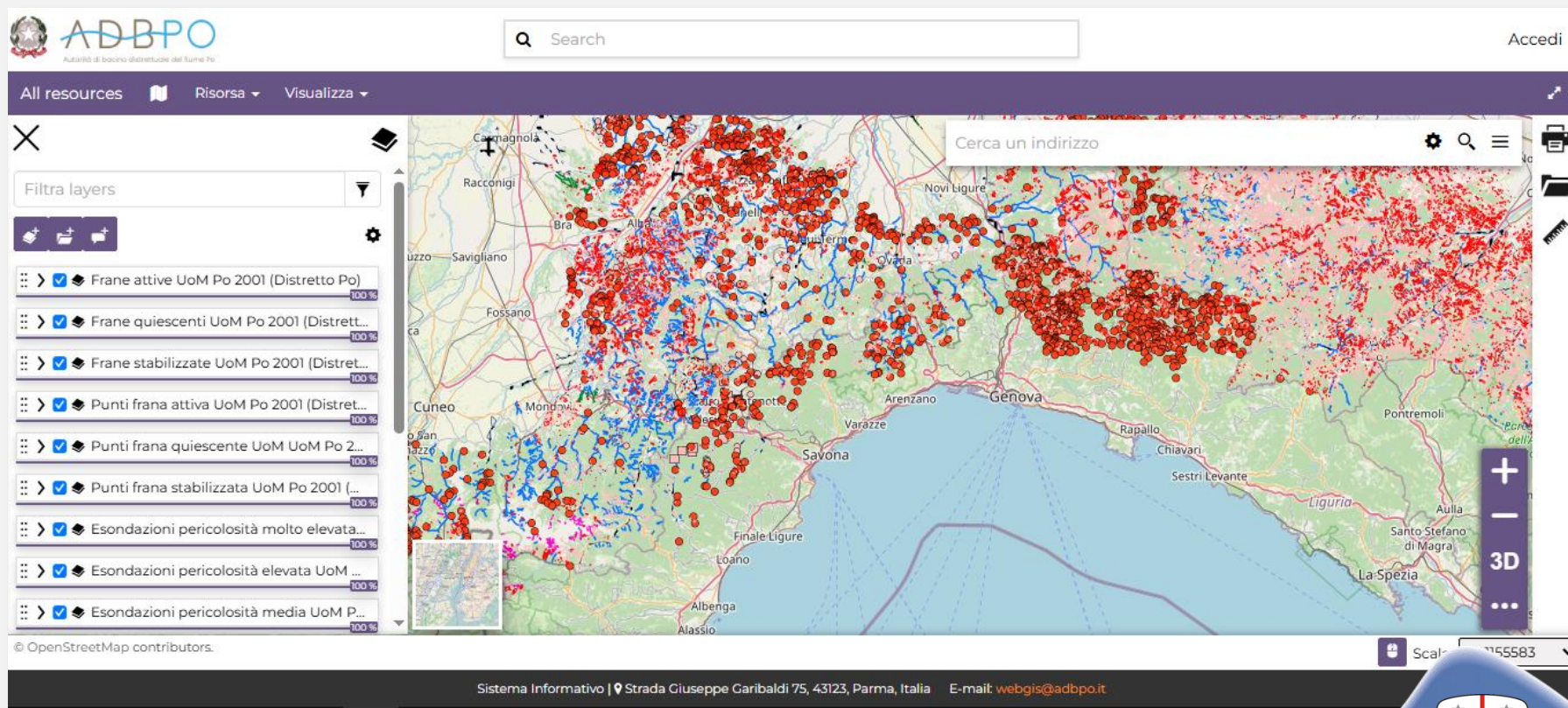


# PAI – PO

## PAI Dissesti 2001 UoM Po (Distretto Po)

N.B. perimetrazioni NON aggiornate

<https://webgis.adbpo.it/catalogue/#/map/1071>



# PAI – PO

**Aree a rischio idrogeologico molto elevato (PS267) UoM Po 2004 (Distretto Po)**

N.B. perimetrazioni NON aggiornate

<https://webgis.adbpo.it/catalogue/#/map/1072>

The screenshot displays the ADBPO webGIS interface. At the top, there is a search bar and a navigation menu. The main map area shows a geographical view of the Po Delta region, including cities like Genova, Savona, and Rapallo. Two layers are selected in the left sidebar: 'Aree PS267 UoM Po 2004 (Distretto Po)' and 'Aree PS267 UoM Po 1999 (Distretto Po)'. The map features a scale bar and a 3D view toggle. The footer contains contact information for the Sistema Informativo.

ADBPO  
Autorità di bacino distrettuale del fiume Po

Search

Accedi

All resources Risorsa Visualizza

Filter layers

Aree PS267 UoM Po 2004 (Distretto Po) 100 %

Aree PS267 UoM Po 1999 (Distretto Po) 100 %

Cerca un indirizzo

Parco Naturale Regionale delle Copanne di Marcarolo

Parco Naturale Regionale del Beigua

Genova

Recco

Rapallo

Chiavari

Genova

Arenzano

Varazze

Albisola Superiore

Savona

Scale 1:577792

© OpenStreetMap contributors.

Sistema Informativo | Strada Giuseppe Garibaldi 75, 43123, Parma, Italia E-mail: [webgis@adbpo.it](mailto:webgis@adbpo.it)

# VBP – PTCP DI GENOVA


**Variante al PTC provinciale in attuazione del Piano stralcio per l'Assetto Idrogeologico (PAI) del fiume Po - Variante Bacini Padani (VBP)**





<https://pianoterritoriale.cittametropolitana.genova.it/node/399>


The screenshot shows the header of a website for the 'Città Metropolitana di Genova'. The header is dark red with white text and icons. It includes a logo, the text 'Piano Territoriale', and a 'Home' link. On the right, there is a 'Login to your personal area' button and social media icons for Facebook, Instagram, LinkedIn, and YouTube. Below the header, the main content area is white and displays the title 'Variante al PTC provinciale in attuazione del Piano stralcio per l'Assetto Idrogeologico (PAI) del fiume Po - Variante Bacini Padani (VBP)' in a large, bold, black font. A breadcrumb trail at the top of the content area reads 'Home / Variante Al PTC Provinciale In Attuazione del Piano Stralcio Per L'Assetto Idrogeologico (PAI) del Fiume Po - Variante Bacini Padani (VBP)'.

Città Metropolitana di Genova

Login to your personal area

 Piano Territoriale

Follow us on     

Cerca 

Home

[Home](#) / Variante Al PTC Provinciale In Attuazione del Piano Stralcio Per L'Assetto Idrogeologico (PAI) del Fiume Po - Variante Bacini Padani (VBP)

## Variante al PTC provinciale in attuazione del Piano stralcio per l'Assetto Idrogeologico (PAI) del fiume Po - Variante Bacini Padani (VBP)

## VBP – PTCP DI GENOVA

**Variante al PTC provinciale in attuazione del Piano stralcio per l'Assetto Idrogeologico (PAI) del fiume Po - Variante Bacini Padani (VBP)**

<https://pianoterritoriale.cittametropolitana.genova.it/node/399>

Accordo di pianificazione ai sensi dell'art. 57 della L.R. n. 36/1997 e s.m.i., fra Autorità di bacino del fiume Po, Regione Liguria, Provincia di Genova, per l'approvazione della variante al Piano Territoriale di Coordinamento della Provincia di Genova, in attuazione del Piano stralcio per l'Assetto Idrogeologico (PAI) del fiume Po, ai sensi e per gli effetti dell'art. 1, comma 11, delle relative Norme di Attuazione.

In data **23 marzo 2011** è stato siglato l'**Accordo di Pianificazione** tra l'Autorità di bacino del fiume Po, la Regione Liguria, la Provincia di Genova comportante l'approvazione della Variante al Piano Territoriale di Coordinamento provinciale (PTCp) "Variante al P.T.C. - Bacini Padani". (Pubblicazione sul BURL n. 14 del 6 aprile 2011).

L'Accordo ha valore di **Intesa** ai sensi dell'art. 57, comma 1 del D. Lgs. 31 marzo 1998, n.112, per la definizione delle disposizioni del PTC della Provincia di Genova relative all'attuazione del "Piano stralcio per l'assetto idrogeologico del bacino del fiume Po" (PAI).

Sono interessati dalla VBP i territori dei Comuni di Busalla, Campoligure, Casella, Crocefieschi, Isola del Cantone, Fascia, Favale di Malvaro, Fontanigorda, Gorreto, Lorsica, Masone, Mignanego, Moconesi, Montebruno, Montoggio, Neirone, Propata, Rezzoaglio, Ronco Scrivia, Rondanina, Rovegno, Rossiglione, S. Stefano d'Aveto, Savignone, Tiglieto, Torriglia, Valbrevenna e Vobbia.



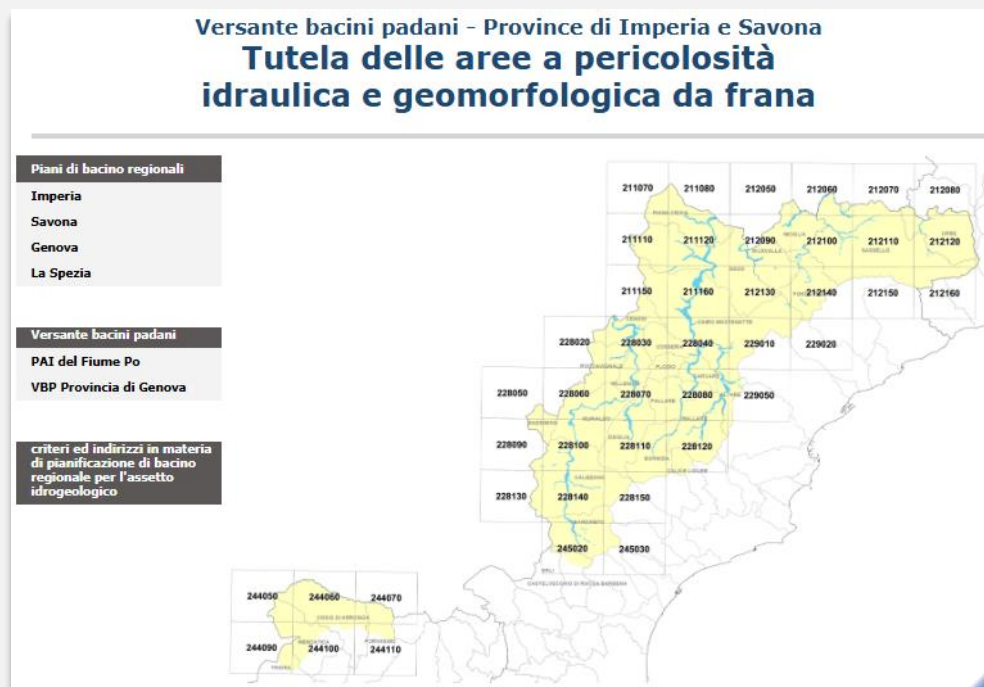
# DGR 428/2021

## Delibera della Giunta Regionale della Liguria n. 428 del 21 maggio 2021

«L.r. 41/2014, art.33, c.6 e Norme di Attuazione Piano Assetto Idrogeologico (PAI) Fiume Po, art.58. Approvazione disciplina di tutela per i bacini padani ricadenti in Provincia di Savona e Imperia, per aree a pericolosità idraulica e geomorfologica da frana.»

[https://decretidigitali.regione.liguria.it/ArchivioFile/AMM2021428/REG\\_AMM\\_A\\_428\\_2021.pdf](https://decretidigitali.regione.liguria.it/ArchivioFile/AMM2021428/REG_AMM_A_428_2021.pdf)

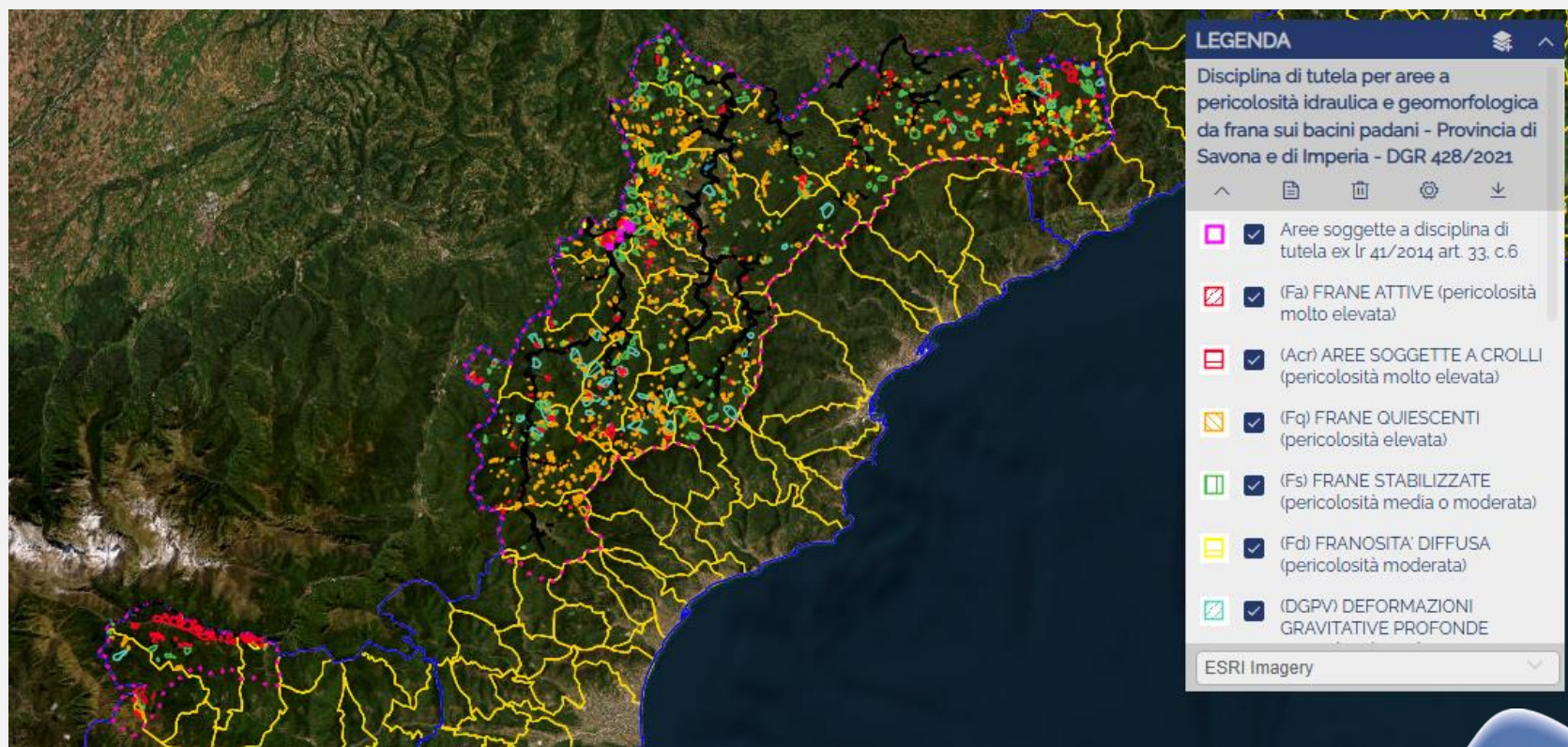
[http://www.pianidibacino.ambienteinliguria.it/fasce\\_franePO\\_SVIM.html](http://www.pianidibacino.ambienteinliguria.it/fasce_franePO_SVIM.html)



# DGR 428/2021

## Geoportale regionale


<https://srvcarto.regione.liguria.it/geoservices/apps/viewer/pages/apps/geoportale/?id=2423>




# PORTALE INTERVENTI DIFESA SUOLO

## Welcome page

[https://servizi.regione.liguria.it/page/welcome/INTERVENTI\\_DIFESA\\_SUOLO](https://servizi.regione.liguria.it/page/welcome/INTERVENTI_DIFESA_SUOLO)

**REGIONE  
LIGURIA**

 / SERVIZI ONLINE

## INTERVENTI DIFESA SUOLO

La Regione interviene in materia di difesa del suolo svolgendo funzioni sia di pianificazione sia di programmazione di interventi finalizzati a garantire la sicurezza idraulica ed idrogeologica [...]

[+ Richiesta Abilitazione al Sistema Interventi Difesa Suolo](#)

[+ Richieste Interventi Difesa Suolo Richiesta Interventi Strutturali - Manutenzioni Straordinarie - Studi Monitoraggi Progettazioni](#)

[+ Richieste Interventi di Manutenzione Ordinaria](#)

AVVISO 1 di 6

AVVISO DEL 22-01-2026

[Applicativo Interventi Difesa Suolo](#)

Nella giornata del 22/01/2026 è stato rilasciato un aggiornamento dell'applicativo di Front Office dedicato all'invio delle richieste di Interventi Strutturali, Studi-Monitoraggi-Progettazioni.

Informazioni

Documenti

Contatti

PRESENTAZIONE RICHIESTE INTERVENTI DI MANUTENZIONE ORDINARIA

Il servizio consente di presentare istanze on line riguardanti nuove richieste di interventi di manutenzione [...]

Continua →

PRESENTAZIONE RICHIESTE INTERVENTI STRUTTURALI - MANUTENZIONI STRAORDINARIE - STUDI MONITORAGGI PROGETTAZIONI

Il servizio consente di presentare istanze on line riguardanti nuove richieste di interventi di strutturali [...]

Continua →

# PORTALE INTERVENTI DIFESA SUOLO

## Documenti – Manuali di utilizzo

[https://servizi.regione.liguria.it/page/welcome/INTERVENTI\\_DIFESA\\_SUOLO/Documenti?idinformazione=456](https://servizi.regione.liguria.it/page/welcome/INTERVENTI_DIFESA_SUOLO/Documenti?idinformazione=456)



REGIONE  
LIGURIA

[🏠](#) / SERVIZI ONLINE / welcome page - INTERVENTI DIFESA SUOLO / Documenti

### Manuali di utilizzo

A questo [link](#) è possibile scaricare il **Manuale per l'utilizzo dell'applicativo per le "Richieste di Abilitazione al Servizio"**.

A questo [link](#) è possibile scaricare il **Manuale d'uso dell'applicativo "Richieste Interventi di Manutenzione Ordinaria."**

A questo [link](#) è possibile scaricare il **Manuale d'uso dell'applicativo "Richieste Interventi Strutturali, Manutenzione Straordinaria, Studi Monitoraggi e Progettazioni."**

A questo [link](#) è possibile scaricare una **tabella riassuntiva di corrispondenza delle classi di rischio e di pericolosità degli strumenti/atti di pianificazione di bacino esistenti.**



# PORTALE INTERVENTI DIFESA SUOLO

REGIONE LIGURIA - PORTALE INTERVENTI DIFESA SUOLO

<https://documentiwp.regione.liguria.it/InterventiDifesaSuolo/ClassiRischioPeric.pdf>

**Tabella di corrispondenza delle classi di rischio e di pericolosità degli strumenti/atti di pianificazione di bacino**

STRUMENTI/ATTI DI PIANIFICAZIONE DI BACINO N.B. verificare sempre gli eventuali aggiornamenti in corso							
Distretto idrografico Appennino Settentrionale		Distretto idrografico Fiume Po					
PGRA Appennino Settentrionale <a href="https://www.appenninosettentrionale.it/itc/?page_id=2810">https://www.appenninosettentrionale.it/itc/?page_id=2810</a>	PAI Dissesti Appennino Settentrionale <a href="https://www.appenninosettentrionale.it/itc/?page_id=3112">https://www.appenninosettentrionale.it/itc/?page_id=3112</a>	PGRA Po <a href="https://pianoalluvioni.adbpo.it/">https://pianoalluvioni.adbpo.it/</a>	PAI Po <a href="https://pai.adbpo.it/">https://pai.adbpo.it/</a>		Variante Bacini Padani (VBP) - PTCP GE <a href="https://pianoterritoriale.cittametropolitana.genova.it/node/399">https://pianoterritoriale.cittametropolitana.genova.it/node/399</a>	DGR 428/2021 Disciplina di tutela per bacini padani IM e SV <a href="http://www.pianidibacino.ambienteinliguria.it/fasce_tracce_PO_SVM.h.html">http://www.pianidibacino.ambienteinliguria.it/fasce_tracce_PO_SVM.h.html</a>	
RISCHIO IDROGEOLOGICO	<a href="https://geodataserver.appenninosettentrionale.it/portal/apps/webappviewer/index.html?id=557b67105a8a48debd348590c2e4ebd">https://geodataserver.appenninosettentrionale.it/portal/apps/webappviewer/index.html?id=557b67105a8a48debd348590c2e4ebd</a>	<a href="https://geodataserver.appenninosettentrionale.it/portal/apps/webappviewer/index.html?id=70e8f2e0dec429c94890306ea51457f">https://geodataserver.appenninosettentrionale.it/portal/apps/webappviewer/index.html?id=70e8f2e0dec429c94890306ea51457f</a>	<a href="https://webgis.adbpo.it/catalogue/#/map/1070">https://webgis.adbpo.it/catalogue/#/map/1070</a>	<a href="https://www.adbpo.it/PAI/6%20-%20Cartografia%20di%20piano%20av%20Rischio%20idraulico/">https://www.adbpo.it/PAI/6%20-%20Cartografia%20di%20piano%20av%20Rischio%20idraulico/</a>	<a href="https://webgis.adbpo.it/catalogue/#/map/1072">https://webgis.adbpo.it/catalogue/#/map/1072</a>		
CLASSE			N.B. la cartografia potrebbe essere in corso di aggiornamento	Rischio idraulico e idrogeologico a livello comunale N.B. la cartografia potrebbe essere in corso di aggiornamento	Aree a rischio idrogeologico molto elevato N.B. la cartografia potrebbe essere in corso di aggiornamento		
nessuna classificazione	-	-	-	-	-	-	-
moderata/bassa	R1	R1	R1	R1	-	-	-
media	R2	R2	R2	R2	-	-	-
elevato	R3	R3	R3	R3	-	-	-
molto elevato	R4	R4	R4	R4	Aree RME - Zone 1, 2	-	-
PERICOLOSITA' GEOMORFOLOGICA		<a href="https://geodataserver.appenninosettentrionale.it/portal/apps/webappviewer/index.html?id=14ca15f41e8e4396a1b27d788db0890">https://geodataserver.appenninosettentrionale.it/portal/apps/webappviewer/index.html?id=14ca15f41e8e4396a1b27d788db0890</a>		<a href="https://webgis.adbpo.it/catalogue/#/map/1071">https://webgis.adbpo.it/catalogue/#/map/1071</a>	<a href="https://pianoterritoriale.cittametropolitana.genova.it/node/399">https://pianoterritoriale.cittametropolitana.genova.it/node/399</a>	<a href="http://www.pianidibacino.ambienteinliguria.it/fasce_tracce_PO_SVM.h.html">http://www.pianidibacino.ambienteinliguria.it/fasce_tracce_PO_SVM.h.html</a>	
CLASSE				N.B. la cartografia potrebbe essere in corso di aggiornamento			
nessuna classificazione	-	-	-	-	-	-	-
moderata/bassa	-	P1	-	-	-	-	-
media	-	P2a/P2b	-	Fs, Cn	Fs, Fd, DGPV, Cn	Fs, Fd, DGPV	
elevata	-	P3a/P3b	-	Fq, Cp	Fq, Cp	Fq	
molto elevata	-	P4	-	Fa, Ca	Fa, Acr, Ca	Fa, Acr	
PERICOLOSITA' IDRAULICA	<a href="https://geodataserver.appenninosettentrionale.it/portal/apps/webappviewer/index.html?id=5df4e2dc9f79431ea89ee05e4912c45a">https://geodataserver.appenninosettentrionale.it/portal/apps/webappviewer/index.html?id=5df4e2dc9f79431ea89ee05e4912c45a</a>		<a href="https://webgis.adbpo.it/catalogue/#/map/1619">https://webgis.adbpo.it/catalogue/#/map/1619</a>	<a href="https://webgis.adbpo.it/catalogue/#/map/1071">https://webgis.adbpo.it/catalogue/#/map/1071</a>	<a href="https://webgis.adbpo.it/catalogue/#/map/1620">https://webgis.adbpo.it/catalogue/#/map/1620</a>	<a href="https://pianoterritoriale.cittametropolitana.genova.it/node/399">https://pianoterritoriale.cittametropolitana.genova.it/node/399</a>	<a href="http://www.pianidibacino.ambienteinliguria.it/fasce_tracce_PO_SVM.h.html">http://www.pianidibacino.ambienteinliguria.it/fasce_tracce_PO_SVM.h.html</a>
CLASSE				N.B. la cartografia potrebbe essere in corso di aggiornamento			
nessuna classificazione	-	-	-	-	-	-	-
bassa	P1	-	P1	Em, Fascia C	Em, Fascia C	Pi1	
media	P2	-	P2	Eb, Fascia B	Eb, Fascia B	Pi2	
elevata	P3	-	P3	Ee, Fascia A	Ee, Fascia A	Pi3, Pi3*	

# PORTALE INTERVENTI DIFESA SUOLO

	PGRA Appennino Settentrionale <a href="https://www.appenninosettentrionale.it/it/?page_id=2910">https://www.appenninosettentrionale.it/it/?page_id=2910</a>	PAI Dissesti Appennino Settentrionale <a href="https://www.appenninosettentrionale.it/it/?page_id=3112">https://www.appenninosettentrionale.it/it/?page_id=3112</a>
<b>RISCHIO IDROGEOLOGICO</b>	<a href="https://geodataserver.appenninosettentrionale.it/portal/apps/webappviewer/index.html?id=557b67105a8a48ebdc348590c2e4ebd">https://geodataserver.appenninosettentrionale.it/portal/apps/webappviewer/index.html?id=557b67105a8a48ebdc348590c2e4ebd</a>	<a href="https://geodataserver.appenninosettentrionale.it/portal/apps/webappviewer/index.html?id=70e8f2e0ecf428c94f80306ea514571">https://geodataserver.appenninosettentrionale.it/portal/apps/webappviewer/index.html?id=70e8f2e0ecf428c94f80306ea514571</a>
CLASSE		
<i>nessuna classificazione</i>	-	-
<i>moderata/bassa</i>	R1	R1
<i>medio</i>	R2	R2
<i>elevato</i>	R3	R3
<i>molto elevato</i>	R4	R4
<b>PERICOLOSITA' GEOMORFOLOGICA</b>		<a href="https://geodataserver.appenninosettentrionale.it/portal/apps/webappviewer/index.html?id=14ca15f41e8e4396a1b27d788db98f60">https://geodataserver.appenninosettentrionale.it/portal/apps/webappviewer/index.html?id=14ca15f41e8e4396a1b27d788db98f60</a>
CLASSE		
<i>nessuna classificazione</i>	-	-
<i>moderata/bassa</i>	-	P1
<i>media</i>	-	P2a/P2b
<i>elevata</i>	-	P3a/P3b
<i>molto elevata</i>	-	P4
<b>PERICOLOSITA' IDRAULICA</b>	<a href="https://geodataserver.appenninosettentrionale.it/portal/apps/webappviewer/index.html?id=5df4e2dc9f79431ea89ee1064912c45a">https://geodataserver.appenninosettentrionale.it/portal/apps/webappviewer/index.html?id=5df4e2dc9f79431ea89ee1064912c45a</a>	
CLASSE		
<i>nessuna classificazione</i>	-	-
<i>bassa</i>	P1	-
<i>media</i>	P2	-
<i>elevata</i>	P3	-

**Classi Rischio Idrogeologico**  
(Portale interventi difesa suolo)

**Classi Rischio**  
(Strumento di pianificazione)

**Classi Pericolosità Geomorfológica**  
(Portale interventi difesa suolo)

**Classi Pericolosità Geomorfológica**  
(Strumento di pianificazione)

**Classi Pericolosità Idraulica**  
(Portale interventi difesa suolo)

**Classi Pericolosità Idraulica**  
(Strumento di pianificazione)

# PORTALE INTERVENTI DIFESA SUOLO

## Rischio/Pericolosità/Vincoli

[Tabella strumenti pianificazione](#)

Classe Rischio Idrogeologico (\*) ?

Classe Pericolosità Geomorfologica (\*)

Classe Pericolosità Idraulica (\*)

Strumento di pianificazione di riferimento (\*) ?

Inclusione in Programma Triennale Ente Proponente



Presenza Sic



ZSC



V. Paesaggistico



Conformità agli strumenti urbanistici vigenti



ZPS



V. Archeologico



Area colpita da eventi alluvionali recenti

